



Vocabulario geográfico

Une con una línea cada concepto con su definición.




Extensión de terreno plano que se caracteriza por su altura.



Parte de un continente, o de una isla, que limita con el mar.




Formación de la superficie terrestre por donde sale materia del interior a elevadas temperaturas.



Cadena de montañas enlazadas entre sí.



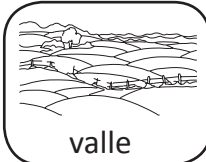
Parte baja y llana del terreno, entre montañas. Generalmente, lo recorre un río.




Corriente natural de agua continua que desemboca en otra similar, en un lago o en el mar.



Extensión de agua, generalmente dulce, rodeada de tierra.



Conjunto de islas.



Valle estrecho, excavado por un glaciar que fue invadido por el mar, dejando agua salada.